





B.U.G. PROGEO Krzysztof Dziamski 80-292 Gda sk, ul. Górska 37B/21			KARTA OTWORU WIERTNICZEGO Otwór nr 2				Zał.Nr: 3			
Miejscowo : Gda sk Gmina: Powiat: Województwo: pomorskie			Obiekt: Gda sk, ul. Polanki 117 Szpital Marynarki Wojennej Zleceńodawca: P.I. ALFA Przemysław Marszałkowski Wiercenie: B.U.G. PROGEO Nadzór geologiczny: K.Dziamski				System wiercenia: R cznie Rz dna: 36.40 m n.p.m. Skala 1 : 100 Data wiercenia: 2016-09-27			
1	2	3	Profil litologiczny		Przelot [m]	Opis litologiczny	Symbol gruntu	Warstwa geotechniczna	Wilgotno	Stan gruntu
			[m]	[m]						
		Nasypy Nasyp	-1.0			nasyp niekontrolowany(piasek próchniczny/gruz ceglany/kamienie/szkło)	nN(PH/C/K)		mw	
			-2.0		1.70	piasek drobny, jasnob o wy	Pd	la	w	szg
					2.50					


Zał. nr 3

B.U.G. PROGEO Krzysztof Dziamski 80-292 Gda sk, ul. Górska 37B/21			KARTA OTWORU WIERTNICZEGO Otwór nr 3				Zał.Nr: 4			
Miejscowo : Gda sk Gmina: Powiat: Województwo: pomorskie			Obiekt: Gda sk, ul. Polanki 117 Szpital Marynarki Wojennej Zleceńodawca: P.I. ALFA Przemysław Marszałkowski Wiercenie: B.U.G. PROGEO Nadzór geologiczny: K.Dziamski				System wiercenia: R cznie Rz dna: 39.60 m n.p.m. Skala 1 : 100 Data wiercenia: 2016-09-27			
Głębokość zwierciadła wody [m.p.p.t]	Stratygrafia	Profil litologiczny		Przelot [m]	Opis litologiczny	Symbol gruntu	Warstwa geotechniczna	Wilgotno	Stan gruntu	
		[m]	[m]							
1	2	3	4	5	6	7	8	9	10	11
					0.40	nasyp niekontrolowany(piasek próchniczny) piasek redni + wir, jasnobr zowy	nN(PH)		mw	
		Czwartorz d Czwartorz d	-1.0 -2.0				Ps(+)	la	w	szg
					2.50					



Zał. nr 4

B.U.G. PROGEO Krzysztof Dziamski 80-292 Gda sk, ul. Górska 37B/21			KARTA OTWORU WIERTNICZEGO Otwór nr 5				Zał.Nr: 6			
Miejscowo : Gda sk Gmina: Powiat: Województwo: pomorskie			Obiekt: Gda sk, ul. Polanki 117 Szpital Marynarki Wojennej Zleceniodawca: P.I. ALFA Przemysław Marszałkowski Wiercenie: B.U.G. PROGEO Nadzór geologiczny: K.Dziamski				System wiercenia: Mechaniczno-obrotowy Rz dna: 46.30 m n.p.m. Skala 1 : 100 Data wiercenia: 2016-09-27			
Głębokość zwierciadła wody [m.p.p.t]	Stratygrafia	Profil litologiczny		Przelot [m]	Opis litologiczny	Symbol gruntu	Warstwa geotechniczna	Wilgotno	Stan gruntu	
		[m]	[m]							
1	2	3	4	5	6	7	8	9	10	11
		Nasypy Nasyp	-1.0			nasyp niekontrolowany (piasek próchniczny/piasek gliniasty/gruz betonowo-ceglany)	nN(PH/Pg/C/B)		w	
		Czwartorz d Czwartorz d	-2.0		1.70	piasek drobny, jasnobłękitny	Pd	la		szg
			-3.0		3.00					

Zał. nr 6

B.U.G. PROGEO Krzysztof Dziamski 80-292 Gda sk, ul. Górska 37B/21			KARTA OTWORU WIERTNICZEGO Otwór nr 6				Zał.Nr: 7			
Miejscowo : Gda sk Gmina: Powiat: Województwo: pomorskie			Obiekt: Gda sk, ul. Polanki 117 Szpital Marynarki Wojennej Zleceniodawca: P.I. ALFA Przemysław Marszałkowski Wiercenie: B.U.G. PROGEO Nadzór geologiczny: K.Dziamski				System wiercenia: R cznie Rz dna: 53.00 m n.p.m. Skala 1 : 100 Data wiercenia: 2016-09-27			
1	2	3	Profil litologiczny		Przelot [m]	Opis litologiczny	Symbol gruntu	Warstwa geotechniczna	Wilgotno	Stan gruntu
			[m]							
		Nasypy Nasyp	-1.0		2.00	nasyp niekontrolowany(piasek próchniczny/piasek redni/gruz ceglano-betonowy)	nN(PH/Ps/C/B)		w	

Zał. nr 7

B.U.G. PROGEO Krzysztof Dziamski 80-292 Gda sk, ul. Górska 37B/21			KARTA OTWORU WIERTNICZEGO Otwór nr 7				Zał.Nr: 8			
Miejscowo : Gda sk Gmina: Powiat: Województwo: pomorskie			Obiekt: Gda sk, ul. Polanki 117 Szpital Marynarki Wojennej Zleceniodawca: P.I. ALFA Przemysław Marszałkowski Wiercenie: B.U.G. PROGEO Nadzór geologiczny: K.Dziamski				System wiercenia: Mechaniczno-obrotowy Rz dna: 53.60 m n.p.m. Skala 1 : 100 Data wiercenia: 2016-09-27			
Głębokość zwierciadła wody [m.p.p.t]	Stratygrafia	Profil litologiczny		Przelot [m]	Opis litologiczny	Symbol gruntu	Warstwa geotechniczna	Wilgotno	Stan gruntu	
		[m]								
1	2	3	4	5	6	7	8	9	10	11
		Nasypany Nasypany	-1.0			nasyp niekontrolowany(szlaka/piasek redni/próchnica/gruz ceglany/kamienie)	rN(PsH/C/K)			
		Czwartorz d Czwartorz d	-2.0		1.50	piasek drobny, jasnobelony	Pd	la	w	szg
			-3.0		3.00					

Zał. nr 8